



Lokala ordningsföreskrifter för Göteborgs Stad

Dokumentnamn: Lokala ordningsföreskrifter för Göteborgs Stad

Beslutad av:
Kommunfullmäktige

Gäller för:
Normgivning mot enskild

Ärendenummer:
SLK 2023-00320

**Datum och paragraf för
beslutet:**
2024-12-12, § 543

Dokumentsort:
Normgivning mot enskild -
Lokal föreskrift

Giltighetstid:
Tills vidare

Senast reviderad:
[Datum]

Dokumentansvarig:
Stadsledningskontoret
Förste stadsjurist

Innehåll

Lokala ordningsföreskrifter för Göteborgs Stad.....	1
Lokala ordningsföreskrifter för Göteborgs Stad.....	3
Föreskrifternas innehåll och tillämpningsområde	3
Lastning av varor m.m.....	4
Schaktning, grävning m.m.....	4
Störande buller	4
Fyrverkerier och andra pyrotekniska varor samt sprängning och skjutning med handeldvapen m.m.....	4
Containrar, byggsäckar m.m.....	4
Förtäring av alkohol samt bruk av lustgas i berusningssyfte.....	4
Insamling av pengar	9
Markiser, flaggor och skyltar	9
Tillfällig försäljning	9
Affischering, reklam m.m.	11
Högtalarutsändning	11
Badförbud.....	11
Camping	11
Hundar	11
Överträdelse av lokal ordningsföreskrift	12
Förteckning 3 § punkt 3 – Badplatser	13
Kartbilder 9 § Förbud mot förtäring av alkohol och bruk av lustgas	14
1. Stadsområde Nordost	14
2. Stadsområde Centrum	26
3. Stadsområde Sydväst.....	33
4. Stadsområde Hisingen.....	36
Kartbilder 12 § Tillfällig försäljning	52
1. Stadsområde Nordost	52
2. Stadsområde Centrum	54
3. Stadsområde Sydväst.....	58
4. Stadsområde Hisingen.....	59
Kartbilder 17 § Hundförbudszoner på badplatser	62
2. Stadsområde Centrum	62
3. Stadsområde Sydväst.....	63

Lokala ordningsföreskrifter för Göteborgs Stad

Beslutade av kommunfullmäktige 2024-12-12 1 543.

Göteborgs Stad föreskriver följande med stöd av 1 § förordningen (SFS 1993:1632) med bemyndigande för kommuner och länsstyrelser att meddela lokala föreskrifter enligt ordningslagen (SFS 1993:1617).

Föreskrifternas innehåll och tillämpningsområde

- 1 § Grundläggande bestämmelser om allmän ordning och säkerhet på offentlig plats finns i 3 kap ordningslagen (SFS 1993:1617). Dessa lokala ordningsföreskrifter innehåller ytterligare bestämmelser om hur den allmänna ordningen i Göteborgs Stad ska upprätthållas.
- 2 § Föreskrifterna är tillämpliga på alla platser inom Staden som är offentlig plats enligt 1 kap. 2 § första stycket punkterna 1–4 ordningslagen, om inte annat anges. För områden som Staden har upplåtit till torghandel gäller även Stadens föreskrifter om torghandel.
- 3 § Följande områden ska, med stöd av 1 kap. 2 § andra stycket ordningslagen, jämföras med offentlig plats:
1. Slottsskogen, vid tillämpning av 3 kap. ordningslagen och dessa föreskrifter, se karta 2:33.
 2. Begravningsplatser och kyrkogårdar, vid tillämpning av 3 kap. ordningslagen samt 9 och 17 §§ i dessa föreskrifter.
 3. Badplatser, enligt bilagd förteckning, vid tillämpning av 3 kap. ordningslagen och 17 § i dessa föreskrifter.
 4. Lekplatser, vid tillämpning av 3 kap. ordningslagen samt 9 och 17 §§ i dessa föreskrifter.
 5. Frihamnsområdet, inklusive Jubileumsparken och Hamnbadet, vid tillämpning av 3 kap. ordningslagen och dessa föreskrifter, se karta 4:30.
 6. Skolgårdar och förskolegårdar som är tillgängliga för allmänheten när verksamhet enligt skollagen inte bedrivs, vid tillämpning av 3 kap. ordningslagen och 9 § i dessa föreskrifter.
 7. Kvibergs Park och Martinavägen, vid tillämpning av 3 kap. ordningslagen och 9 § i dessa föreskrifter, se kartorna 1:18 och 1:20.

Lastning av varor m.m.

4 § Vid lastning, forsling, lossning och annan hantering ska den som utför eller låter utföra åtgärden göra vad som behövs för att undvika att allmänheten utsätts för tillfälliga olägenheter genom damm, spill eller dålig lukt.

Vid avlastning och uppläggning av gods och varor ska den som utför eller låter utföra åtgärden se till att det sker så att brandposter, brandsläckningsutrustning och utrymningsvägar inte blockeras eller att räddningstjänstens arbete hindras.

Schaktning, grävning m.m.

5 § Den som utför eller låter utföra upptagning av grus, jord eller sand, tippning av fyllnadsmassor, schaktning, grävning eller annat liknande arbete ska se till att det sker på ett sådant sätt att allmänheten utsätts för minsta möjliga olägenhet. Det får inte heller ske så att brandposter, brandsläckningsutrustning och utrymningsvägar blockeras eller att räddningstjänstens arbete hindras.

Störande buller

6 § Arbeta som orsakar störande buller för personer på offentliga platser, t.ex. stenkrossning, pålning och nitning, får inte ske utan polismyndighetens tillstånd.

Fyrverkerier och andra pyrotekniska varor samt sprängning och skjutning med handeldvapen m.m.

7 § Upplysningsvis får, enligt ordningslagen, pyrotekniska varor, såsom fyrverkerier, inte användas utan tillstånd av polismyndigheten, om användning med hänsyn till tidpunkten, platsens belägenhet och övriga omständigheter innebär risk för skada på eller någon beaktansvärd olägenhet för person eller egendom.

~~Tillstånd av polismyndigheten krävs för sprängning och skjutning med eldvapen samt kolsyre, luft, fjäder och paintballvapen.~~

Containrar, byggsäckar m.m.

8 § Ägaren eller den som är i ägarens ställe är skyldig att tydligt märka container, byggsäckar, storsäckar eller andra objekt med likvärdig funktion med namn, adress och telefonnummer. Samma skyldighet gäller för avspärrningsmaterial såsom staket.

På varje hörn av container eller liknande anordning ska reflexer finnas och vara synliga från alla sidor.

Förtäring av alkohol samt bruk av lustgas i berusningssyfte

9 § Spritdrycker, vin, starköl eller andra jästa alkoholdrycker med en alkoholhalt överstigande 3,5 volymprocent får inte förtäras på offentlig plats annat än i

samband med tillåten utskänkning av sådana drycker inom följande områden.
Lustgas får inte brukas i berusningssyfte inom följande områden;

1. Stadsområde Nordost (enligt bifogade kartor 1.10 – 1.21)

1.10 Angered centrum avgränsat av Titteridammsvägen – Länkharvsgatan – stigen i botten av ravinen runt Angeredsparken – Ekevadsvägen – Övre Storåsvägen – Titteridammsvägen.

1.11 Bergsjöbadet. Den nordöstra delen med badbryggor avgränsas av Bergsjövägen. Övriga delar av sjön avgränsas med ett avstånd om 50 m från strandlinjen.

1.12 Galaxen och Gärdås avgränsat av Galaxgatan – Galileis gata – fasaden runt Gärdås torg 4–9 – grönytan ovanpå tunnelmynningen – gångbanan i sydostlig riktning – Siriusbacken – de norra fasaderna av Siriusbacken 14, 42, 50C och 76 – gångbanan söder om Gärdsmosseskolans område – gångbanan väster om Gärdsmosseskolans område – Galaxgatan.

1.13 Gamlestaden avgränsat av Slakthusgatan – Götaholmsgatan – Brahegatan – Sten Johanssons plats – Skaragatan – Treriksgatan – Artillerigatan – Ryttmästaregatan – Sävveån och gångbroarna över Sävveån – Väverskans bro – Textilpassagen – Sävveån – Marieholmshotet – Waterloogatan – Slakthusgatan.

1.14 Hammarkulletorget avgränsat av fasaden vid adresserna Hammarkulletorget 17–35, 36–51 och 55–60 – nedgången till spårvagnshållplatsen – Hammarkulletorget 62C-62A – gångbanan norr om centrumfastigheten – gångbanan söder om Hammarkullegatan 46, 36 och 26 – norra fasaden av Hammarkullegatan 6 och 8 – Hammarkulletorget 17.

1.15 Hjällbo Centrum avgränsat av Skolspåret – 25 m från Skolspåret 2 fasad i syd, väst och norr – Skolspåret – gångbana väster om Skolspåret 77 – trädlinjen norr och öster om skolspåret 77 – 10 m norr om kyrkobyggnaden – nordvästra hörnet av Bergsgårdsgärdet 53 – gångbana väster om Bergsgårdsgärdet 53-8 – trädlinjen runt lekytan – fasaden på Bergsgårdsgärdet 1-6 – Bergsgårdsgärdets lokalkörbana inklusive broar över Hjällbovägen – lokalkörbana söder om centrumbyggnaden – gångbana västerut mot Sandspåret – Sandspåret – Skolspåret.

1.16 Komettorget avgränsat av Kometstråket – gångbana norr och öster om centrumbyggnaden – parkeringsytan söder om centrumbyggnaden – spårvägens vändslinga – spårvagnsspåren i väster – övergången till Kometstråket – Kometstråket.

1.17 Kortedala Torg m.m. avgränsat av Halvsekelsgatan – Hundrarsgatan – trädlinjen norr om adresserna Förstamajgatan 2A-6 – Förstamajgatan – Årstidsgatan – öster om kundparkering vid Citytorget – spårvagnsspåren söderut – gångbana söderut – Östra Midvintersgatan – Vårmanadsgatan – rak linje genom grönyta från Vårmanadsgatan 30 till Kalendervägen 105H – Kalendervägen – Runstavsgatan – Halvsekelsgatan.

1.18 Kvibergs Park avgränsat av Krutvägen – Lilla luftvärnsvägen – Krutstråket – Skogslinjen väster och norr om fotbollsplanerna – villatomternas fastighetsgränser öster om fotbollsplanerna – Kvibergsvägen – Kvibergs bäckväg – Luftvärnsvägen – Marketenterivägen – Krutvägen.

1.19 Lövgärdet Centrum avgränsat av parkeringen söder om centrumbyggnaden – norra fasaden på Vaniljgatan 7 och 14 – östra fasaden av Vaniljgatan 18 – gångväg norr om idrottsytorna – gångväg öster om Vaniljgatan 32–36 – gångväg norr om Senapsgatan 6–8 – parkeringen söder om centrumbyggnaden.

1.20 Martinavägen avgränsat av en radie om 100 meter från byggnaderna vid Martinavägen 1, byggnaden strax nordost därom, samt Bertil von Wachenfeldts väg 50.

1.21 Rymdtorget avgränsat av spårvagnsspåren – taket på tunnelmynningen – gångbanan österut – norr om Bergsjöns kyrka – gångbana norr om Rymdtorget 1–5 – Rymdtorget – Bergsjövägen – Saturnusgatan – gångbana västerut norr om Rymdtorget 10 – Aniaragatan – Universumsbacken – spårvagnsspåren.

2. Stadsområde Centrum (enligt bifogade kartor 2.10 – 2.16)

2.10 City avgränsat av Hisingsbrons södra del – Stadstjänaregatan – Östra fasaden av centralstationsbyggnaden – Burggrevegatan – västra och södra fasaden på Burggrevegatan 4 – Åkerigatan – västra fasaderna på Polhemsplatsen 7, 3 och 1 – Östra Stampbron – Fattighusån österut – Mölndalsån söderut – Tritongatan österut – E6 söderut - husfasader söder om Nellickevägen – Mölndalsån norrut – husfasader söder om Vörtgatan – Mölndalsvägen norrut – Södra vägen – Korsvägen – Södra vägen – Berzeliigatan – Johannebergsgatan – Olof Wijksgatan – Fågelsången – Skyttegatan – Bengt Lidnersgatan – Viktor Rydbergsgatan – Arkivgatan – Geijersgatan – husfasaden väster om Kungsportsavenyen – Engelbrektsgatan – Teatergatan – husfasader söder om Vasagatan – Universitetsplatsen - husfasader söder om Vasagatan – Sprängkullsgatan söderut – Skanstorget – Bulteklubbsgatan – Frigångsgatan – Bergsgatan – Landsvägsgatan – Lilla Risåsgatan – husfasaden Linnégatan 34A och söderut – husfasader öster om Linnégatan – Linnéplatsen – husfasader väster om Linnégatan – Prinsgatan – Nordhemsgatan – Plantagegatan – husfasader väster om Linnégatan -Fjärde Långgatan – Andra Långgatan – husfasader väster om Masthuggstorget – Sänkverksgatan och dess förlängda linje – Göta Älv – Hisingsbron.

2.11 Johannesplatsen avgränsat av Stigbergsliden – Första Långgatan – Andra Långgatan – fasaden mellan Andra Långgatan 48 och Masthuggsterrassen 14F – Mattsonliden – y-korsning mot Kjellmansgatan – östra fasaden av byggnaden Stigbergsliden 6A - Stigbergsliden.

2.12 Kapellplatsen avgränsat av Landalagatan – fasaderna och dess förlängda linje norr om Kapellplatsen och Kapellgatan – Aschebergsgatan – Amund Grefwegatan – husfasaderna och dess förlängda linje söder om Kapellplatsen – Landalagatan.

2.13 Klippan-Jaegerdorffsplatsen avgränsat av Klippans färjeläge – Majnabbegatan – husfasaderna runt Jaegerdorffsplatsen – husfasader söder om Karl Johansgatan – husfasader vid Älvsborgsgatan 8, 10 och 11A – husfasad vid Karl Johansgatan 101-103 – fasad ut mot Oscarsleden på samma byggnad – fasad linje efter A R Lorents gata 39, 41, 75 – Klippan norrut – fasaden vid Klippan 1A – Adolf Edelsvärds gata – bryggor och kaj längs Göta Älv norrut – Klippans färjeläge.

2.14 *Olskroken* avgränsat av Norra Gubberogatan – Lagerströmsplatsen – Kobbarnas väg – Redbergsvägen – Martin Anderssons gata – Lilla Olskroksgatan – Olskroksgatan – husfasaderna och dess förlängda linje öster om Hökegatan fram till Redbergsvägen 22 – Norra Gubberogatan.

2.15 *Redbergsplatsen* avgränsat av Lilla Redbergsgatan – husfasaden och dess förlängning på Ånäsvägen 2–12 – Ånäsvägen – Örngatan – Härlandavägen – Lilla Redbergsgatan.

2.16 *Stigbergstorget* avgränsat av Djurgårdsgatan – Fiskhamnsgatan – Oscarsleden – Stigbergssliden – Bangatan – Amiralitetsgatan – Djurgårdsgatan.

3. Stadsområde Sydväst (enligt bifogade kartor 3.10 – 3.12)

3.10 *Axel Dahlströms Torg* avgränsat av torgbyggnadernas fasader och förlängda fasadlinje.

3.11 *Frölunda Torg* avgränsat av Lergöksgatan – södra fasaden på bostadsbyggnaderna vid Näverlursgatan – östra fasaden av bostadshuset Näverlursgatan 26-32 – östra fasaden på Frölunda kulturhus – y-korsning i gångväg 60 m österut – gångvägen söderut – gångväg norr och öster om Ekebacksgården – gångväg söderut från Ekebacksgården – södra fasaden på Mandolingatan 43 – sydvästra fasaden på Mandolingatan 118 – spårvagnsspåren mot nordost – cirkulationsplats vid Vibrafongatan/Marconigatan – Marconigatan söderut – gångbron mot Spinettbacken – norra fasaderna på bostadshuset Marconigatan 7, 15, 23 – östra fasaden på torgbyggnaden – södra fasaderna på Marconigatan 29, 21, 13 – Marconigatan – Lergöksgatan.

3.12 *Opaltorget* avgränsat av ytan mellan bostadshuset Opalgatan 83 och Grevegårdsvägen 200 – fasaden vid Opaltorget 7 - förlängning av fasaden på Opalgatan 7 fram till borte delen av parkeringsplatsen – norra hörnet på Ametistgatan 10 – fasaden ner till västra hörnet vid Opaltorget 9 – ytan mellan bostadshuset Opalgatan 83 och Grevegårdsvägen 200.

4. Stadsområde Hisingen (enligt bifogade kartor 4.10 – 4.26)

4.10 *Amhult* avgränsat av Einar Eriksons Gata - Gamla Flygplatsvägen - Amhults Torg - Gamla Flygplatsvägen - Fraktflyget - Flygfältsgatan.

4.11 *Bjurslättsskolan* avgränsat av Wieselgrensgatan – gångväg norr om Bjurslättsskolan – Fjärdingsgatan – gångvägen söder om förskolan – Lantmätaregatan – gångvägen söder om Bjurslättsskolan – Wieselgrensgatan.

4.12 *Byabacken* avgränsat av gångväg väster om förskolan – gångväg Byabacken – Inägogatan – Åringsgatan – gångvägen söder om förskolan – gångväg väster om förskolan.

4.13 *Eriksbergs köpcentrum* avgränsat av Säterigatan – Stålhandskegatan – Kolhamnsgatan – Nordviksgatan – Säterigatan.

4.14 *Flunsåsparken*. Södra delen av Flunsåsparken begränsad i norr av bergets fot, i nordost av vändplats på Sockenvägen och i sydost av Sockenvägen. I övrigt begränsat av villatomternas fastighetsgränser.

4.15 *Grönebacken* avgränsat av Grönebackens gata – gångväg väster och norr om förskolan – Inärogatan – fastighetsgräns i grönområdets östra del – Grönebackens gata.

4.16 *Keillers Park* avgränsat av Rambergsvägen – Villa Parkudden – Villa Parkuddens förlängning till bergets fot väster om Myntgatan – bergets fot söderut utefter Herkulesgatan – Rambergsvägen.

4.17 *Kyrkbytorget* avgränsat av torgbyggnaderna samt av parkeringsplatsen i söder.

4.18 *Kärra Centrum* avgränsat av Prilyckegången – gångväg norr om parkyta och centrumbyggnad – Lillekärr Norra – söder och väster om parkeringsyta vid Lillekärr Södra – söder om centrumbyggnaderna – Prilyckegången.

4.19 *Rambergsstadens idrottsområde* avgränsat av Rödlönngången – Hjalmar Brantingsgatan – Inlandsgatan – Lantmannagatan – Rödlönngången.

4.20 *Selma Lagerlöfs Torg* avgränsat av Litteraturgatan – cykelbana – Nils Holgerssons gata – Gåsagången – Selma Lagerlöfs Parkstråk – gångväg norr om förskolan – gångväg öster om förskolan – Lisa Sass gata – Bäckebolesvägen – Backadalen – Litteraturgatan.

4.21 *Skolområdet vid Blackevägen* avgränsat av Blackevägen – grönytegräns i områdets norra del – gångväg i Sunnanvindsparkens västra del – Sockenvägen – gångbana norr och öster om Sunnanvindsparken – cykelbana utefter Munkedalsgatan – Blackevägen.

4.22 *Slätta Damm* avgränsat av Slättadammsgatans slut – bergets fot – 30 m från vattenområdets västra strandlinje – 100 m norr om cafébyggnaden – 30 m öster om vattenområdets strandkant – 50 m öster om gångvägen.

4.23 *Torslanda Torg* avgränsat av Noleredsvägen – gångväg norr om skolan – gångväg väster om centrumbyggnaderna – fastighetsgräns norr om förskolan och församlingshemmet – Torslanda Kyrkväg – Kongahällavägen – Gamla Tumlehedsvägen – Noleredsvägen.

4.24 *Vågmästareplatsen* avgränsat av Hisingsgatan – Hjalmar Brantingsgatan – Penselgatan – Färgfabriksgatan – Swedenborgsgatan – Lundbyledens sträckning – Herkulesgatan – Brämaregatan – Hisingsgatan.

4.25 *Vårväderstorget* avgränsat av Blidvädersgatan - Erik Väderhatts gata – vattendraget fram till Blåsvädersgatan – gångbanan till spårvagnshållplatsen – spårvägens sträckning – Blidvädersgatan.

4.26 *Wieselgrensplatsen* avgränsat av Långängen – Hårdvallsgatan – Hjalmar Brantingsgatan – husfasaderna mot Nordanvindsgatan – Långängen.

Bruk av lustgas i berusningssyfte och förtäring av spritdrycker, vin, starköl eller andra jästa alkoholdrycker med en alkoholhalt överstigande 3,5 volymprocent är därutöver inte tillåten på eller i omedelbar närhet av lekplats, kyrkogård eller begravningsplats och inte heller på skolgårdar och förskolegårdar som är tillgängliga för allmänheten när verksamhet enligt skollagen inte bedrivs.

Insamling av pengar

10 § För aktiv insamling av pengar som inte utgör led i en tillståndspliktig allmän sammankomst eller offentlig tillställning, krävs tillstånd av polismyndigheten.

När insamlingen sker i samband med framförande av musikaliskt eller annat konstnärligt verk krävs tillstånd endast om musikanten eller medhjälpare har för avsikt att gå runt bland publiken och samla in pengar.

Markiser, flaggor och skyltar

11 § Markiser, flaggor, skyltar, banderoller och liknande anordningar får inte sättas upp på lägre höjd över marken än 2,20 meter.

Den del av anordningen som hänger ner över en gångbana eller en cykelbana får inte ha lägre höjd än 2,50 meter, och den del som hänger över en körbana får inte ha lägre höjd än 4,60 meter.

I den mån bygglov har beviljats, framgår av detta hur anordningen skall placeras.

Tillfällig försäljning

12 § Med tillfällig försäljning avses sådan gatuförsäljning som tar offentlig plats i anspråk endast tillfälligt och i obetydlig omfattning och som därför inte kräver tillstånd enligt 3 kap. 1 § ordningslagen. Genom dessa föreskrifter krävs ändå tillstånd av polismyndigheten för tillfällig försäljning inom följande områden:

1. Stadsområde Nordost (enligt bifogade kartor 1.30 -1.31)

1.30 Gamlestads Torg avgränsat av Sävveån – väster om järnvägsspåret – Waterloopassagen – östra sidan av triangelspåret – förlängda huslivet av Gert Tommessons gata 6 – södra fasaderna på samma adress och Gamlestadsvägen 10A – Gamlestadsvägens vägbro – Sävveån.

1.31 Kvibergs stallgårdar avgränsat av Luftvärnsvägen söderut – Kvibergsvägen – spårvagnsspåret norrut – 100 meter norr om spårvagnshållplats Beväringsgatan – skogslinjen 150 meter åt sydost – parkeringsplatsens östra kant – södra fasadlinjen av byggnaden vid Lilla Regementsvägen 10 – södra fasadlinjen av byggnaden vid Krutvägen 2-6 – Luftvärnsvägen.

2. Stadsområde Centrum (enligt bifogade kartor 2.30–2.33)

2.30 City avgränsat av kajkanten vid Hisingsbrons östra ända – Stadstjänaregatan – öster om Centralslingan – söder om perrong 1 – Åkerigatan – västra fasaden på Polhemsplatsen 7 – fasaderna norr om Odinsgatan, Odinsplatsen och Friggagatan –

Alströmergatan – Stampgatan – Elfrida Andrées gata – Dämmebron – Johan Willins gata – Ullevigatan – Ullevimotet – E6 – Örgrytemotet – Lisebergs norra och västra inhägnad – Södra vägen – Cederbourgsgatan – Eklandagatan – Carlanderplatsen – Bernard Karlgrens gångväg – Lennart Torstensongatan – Lyckans väg – Viktor Rydbergsgatan – Högåsplatsen – Högåstrappan – Bengt Lidnersgatan – Ekmansgatan – Viktor Rydbergsgatan – Arkivgatan – Geijersgatan – Götabergsgatan – Engelbrektsgratan – Viktoriagatan – Vasagatan – Sprängkullsgatan – Södra Allégatan – Pusterviksgatan – Vallgraven – kajkanten fram till Hisingsbrons östra ända.

2.31 *Linnéstaden m.m.* avgränsat av Linnéplatsen – Rosengatan – Vegagatan – Värmlandsgatan – Fjärde Långgatan – Andra Långgatan – Masthuggstorget – Sänkverksgatan – Sänkverksgatans förlängning till kajkant – kajkanten 500 meter österut – 150 meter ut i Göta Älv – Yttre Järnvågsbron – Vallgraven – Pusterviksgatan – Södra Allégatan – Sprängkullsgatan – Övre Husargatans östra gångbana – Linnéplatsen.

2.32 *Liseberg Södra* avgränsat av Södra vägen – Lisebergs västra och södra inhägnad – Lisebergsgatan – Vörtgatans norra gångbana – Nellickevägen – Nellickevägens södra gångbana – Mölndalsån – Vörtgatans södra gångbana – Mölndalsvägen – Södra vägen.

2.33 *Slottsskogen* avgränsat av Linnéplatsen – Dag Hammarskjöldsleden – Margretebergsgatans södra gångbana – Slottsskogsgatan – östra gränsen av odlingslotterna – Ekedalsgatan – Hålekärsgratan – Bangatan – Bergvalls Trappor – Paradisgatan – August Kobbsgatan – väster om byggnaderna på Jungmansgatan 27 till 63 – södra fasaden av byggnaderna på Jungmansgatan 30 och Vegagatan 29 – Rosengatan – Linnégatan.

3. Stadsområde Sydväst (enligt bifogad karta 3.30)

3.30 *Frölunda Torg* avgränsat av Lergöksgatan – södra fasaderna på Näverlursgatan 2–26 – östra fasaden på Näverlursgatan 26–32 – södra fasaden på Frölunda Torg 3 – södra hörnet av Mandolingatan 118 – spårvagnsspåren – Marconigatan – Lergöksgatan.

4. Stadsområde Hisingen (enligt bifogade kartor 4.30–4.33)

4.30 *Frihamnen* avgränsat av Gjutjärnsgatan – kaj- och bryggkanter mot Göta Älv – pirändarna - Lundbyleden – Hjalmar Brantingsgatan – Frihamnsmotet – Ringögatan – Gjutjärnsgatan.

4.31 *Färjenäs* avgränsat av Karl IX:s väg – Västra Eriksbergsgatan – Astris gata – Västra Eriksbergsgatan – Ostindiefararen – norr om Ostindiefararen 5 – kajkanten mot västra Dockvallen och Göta Älv – under Älvsborgsbron norrut – Karl IX:s väg.

4.32 *Rambergss stadens idrottsområde* avgränsat av Virvelvindsgatan – Inlandsgatan – Lantmannagatans södra gångbana – husfasaderna väster om Rödlönngången – Rosenapelgatan – södra fasaden av Mötesplatsen 2A – södra fasaderna på byggnader norr om Munkedalsgatan – östra fasaden på Guldpokalsgatan 2A – södra fasaden på Nordanvindsgatan 2D – Hjalmar Brantingsgatan – Hårdvallsgatans förlängning söderut – Virvelvindsgatan.

4.33 *Wieselgrensplatsen* avgränsat av Långängen – Hårdvallsgatan – Hjalmar Brantingsgatan – husfasaderna mot Nordanvindsgatan – Långängen.

På allmän försäljningsplats som upplåtits till torghandel inom andra områden får inte tillfällig försäljning äga rum under den tid som torghandel är medgiven.

Tillståndskravet i denna paragraf gäller inte försäljning av tryckta skrifter samt välgörenhets- och demonstrationsmärken.

Affischering, reklam m.m.

13 § Polismyndighetens tillstånd krävs för att sätta upp affisch, annons eller annat sådant anslag på husvägg, staket, vägbro, kopplingskåp, stolpar, träd eller liknande, som vetter mot offentlig plats.

Tillstånd behövs inte för att sätta upp anslag på tavlor, pelare eller andra liknande anordningar som är avsedda för detta ändamål.

Tillstånd behövs inte heller för näringsidkare för att sätta upp annonser och andra tillkännagivanden som avser näringsidkarens rörelse på byggnad där rörelsen finns.

Högtalarutsändning

14 § Information, reklam, propaganda eller andra budskap som riktar sig mot personer på offentlig plats, får inte ske genom högtalare eller liknande utan tillstånd av polismyndigheten.

Badförbud

15 § Bad i öppet vatten är förbjudet inom följande områden: Göteborgs hamnområde, Fiskebäcks hamn, småbåtshamnarna vid Arendal, Långedrag och Saltholmen, Fattighusån, Lärjedammen samt hamnkanalerna och inom Göteborgs Stad belägna delar av Mölndalsån, Säveån och Lärjeån samt Göta älv utanför hamnområdet.

Detsamma gäller i närheten av markerade kablar.

Camping

16 § ~~Camping får inte ske på offentlig plats.~~

Hundar

17 § Hundens ägare, den som tagit emot en hund för underhåll eller nyttjande eller den som endast tillfälligt vårdar en hund är skyldig att följa bestämmelserna i denna paragraf.

Det som föreskrivs i paragrafen gäller inte hund i polistjänst, ledarhund för synskadad person, assistanshund eller hund för vilken polismyndigheten medgivit särskilt undantag.

Under vistelse utomhus på offentlig plats ska hund hållas under tillsyn. Därvid ska följande särskilt iakttas:

Hund ska föras kopplad på försäljningsplats medan torghandel pågår.

Hund ska föras kopplad i park under perioden 1 april-30 september. Hund ska föras kopplad i Slottsskogen året om förutom på särskilt anvisade platser. Hund får inte vistas i Trädgårdsföreningen.

Hund ska föras kopplad på offentliga platser invid och i anslutning till skolor, förskolor, fritidshem och lekplatser. Hund får inte vistas på lekplats eller för lek anlagd yta såsom bollplan, skateanläggning eller liknande.

Hund ska föras kopplad på kyrkogård och begravningsplats.

Hund ska föras kopplad på badplats. Hund får inte vistas på följande badplatser under perioden 1 maj - 15 september enligt nedanstående förteckning.

2. Stadsområde Centrum (enligt bifogad karta 2.40)

2.40 Härlanda tjärn

3. Stadsområde Sydväst (enligt bifogade kartor 3.40–3.43)

3.40 Askimsbadet

3.41 Fiskebäcksbadet

3.42 Hovåsbadet

3.43 Näsetbadet

4. Stadsområde Hisingen (enligt bifogade kartor 4.40–4.42)

4.40 Hamnbadet

4.42 Lillebybadet

4.43 Sillviksbadet

Dock är det vid Askimsbadet och Näsetbadet, under hela året, tillåtet att med kopplad hund passera på anlagd gång- och cykelväg som genomkorsar dessa områden, se kartor 3.40 och 3.43.

~~Föreningar efter hund ska plockas upp på eller i omedelbar anslutning till gata, trottoar, parkväg, torg eller annan plats som används av gående eller cyklister, och i rabatt, på anlagd gräsyta, anlagda områden av friluftskaraktär, lekplatser, begravningsplatser, badplatser och motionsspår.~~

Överträdelse av lokal ordningsföreskrift

18 § Den som uppsåtligen eller av oaktsamhet bryter mot någon av dessa föreskrifter kan dömas till penningböter enligt 3 kap 22 § andra stycket ordningslagen.

I ordningslagen finns också bestämmelser om polismyndighetens rätt att utfärda förelägganden och rätt att förverka egendom.

1. Dessa föreskrifter träder i kraft den 1 januari 2025 då lokala ordningsföreskrifter för Göteborgs kommun upphör att gälla.
2. Äldre föreskrifter ska fortfarande gälla för mål och ärenden som har påbörjats före ikraftträdandet och mål och ärenden som avser överklagande av beslut i ett sådant mål eller ärende till dess målet eller ärendet är slutligt avgjort.

Förteckning 3 § punkt 3 – Badplatser

1. Stadsområde Nordost

Bergsjöbadet
Stora Mölnesjön
Surtesjön

2. Stadsområde Centrum

Delsjöbadet
Härlanda tjärn

3. Stadsområde Sydväst

Askimsbadet
Aspholmen
Billdalsbadet
Fiskebäcksbadet
Ganlet
Hovåsbadet
Killingsholmen
Lindås Norra
Lindås Södra
Marholmen
Nordreviksbadet
Näset
Smithska udden
Stora Amundön
Styrsö Bratten
Styrsö Uttervik

4. Stadsområde Hisingen

Hamnbadet
Hästevik
Lillebybadet
Sillvik
Tumlehed

Kartbilder 9 § Förbud mot förtäring av alkohol och bruk av lustgas

1. Stadsområde Nordost

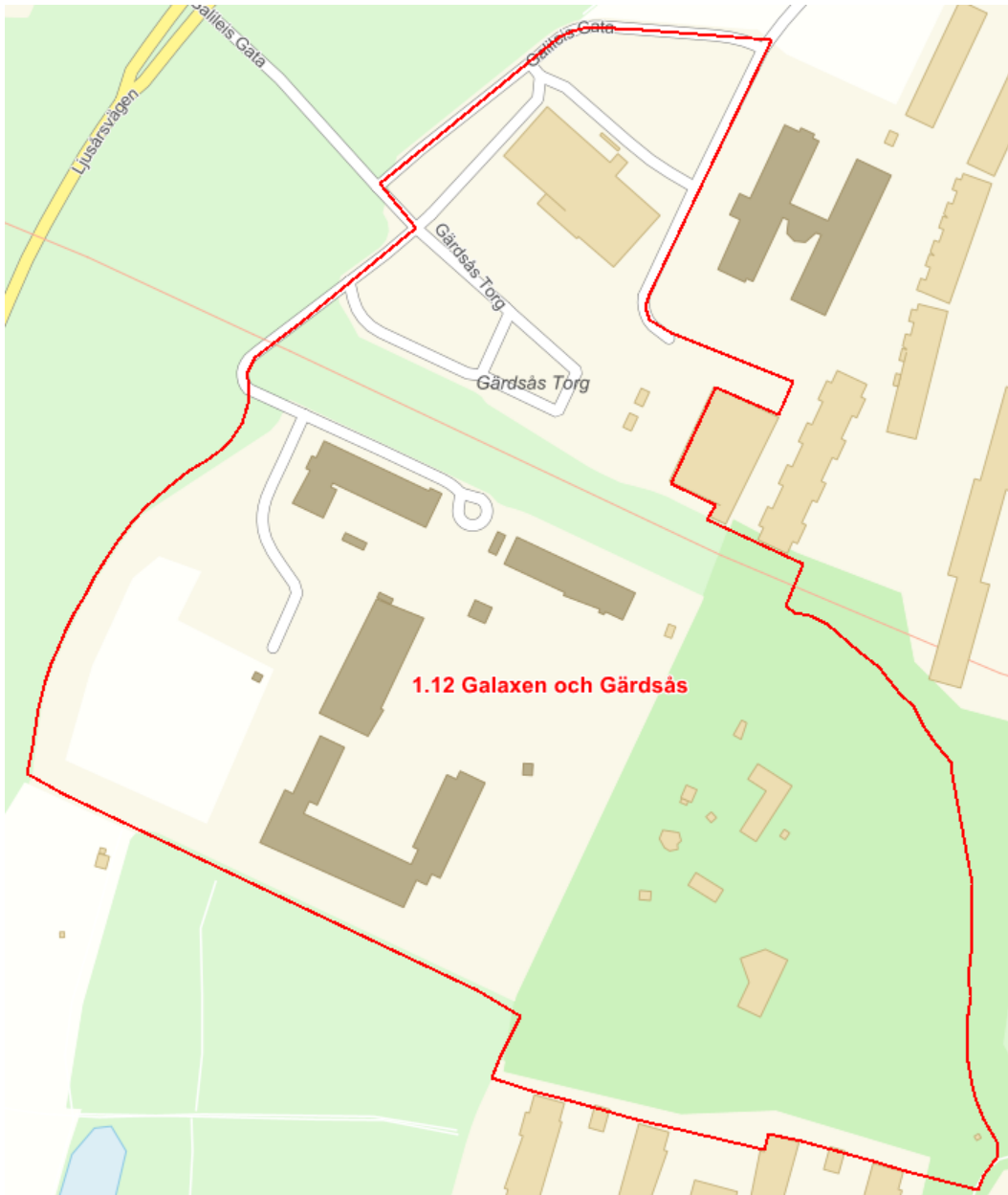
1.10 Angered Centrum



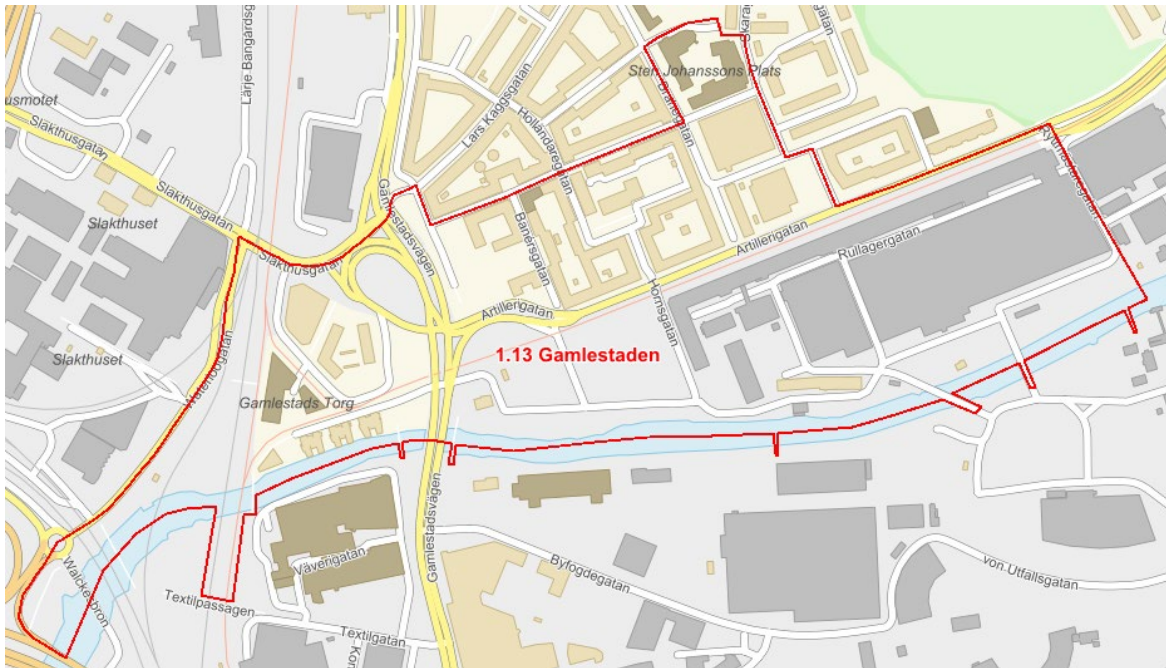
1.11 Bergsjöbadet



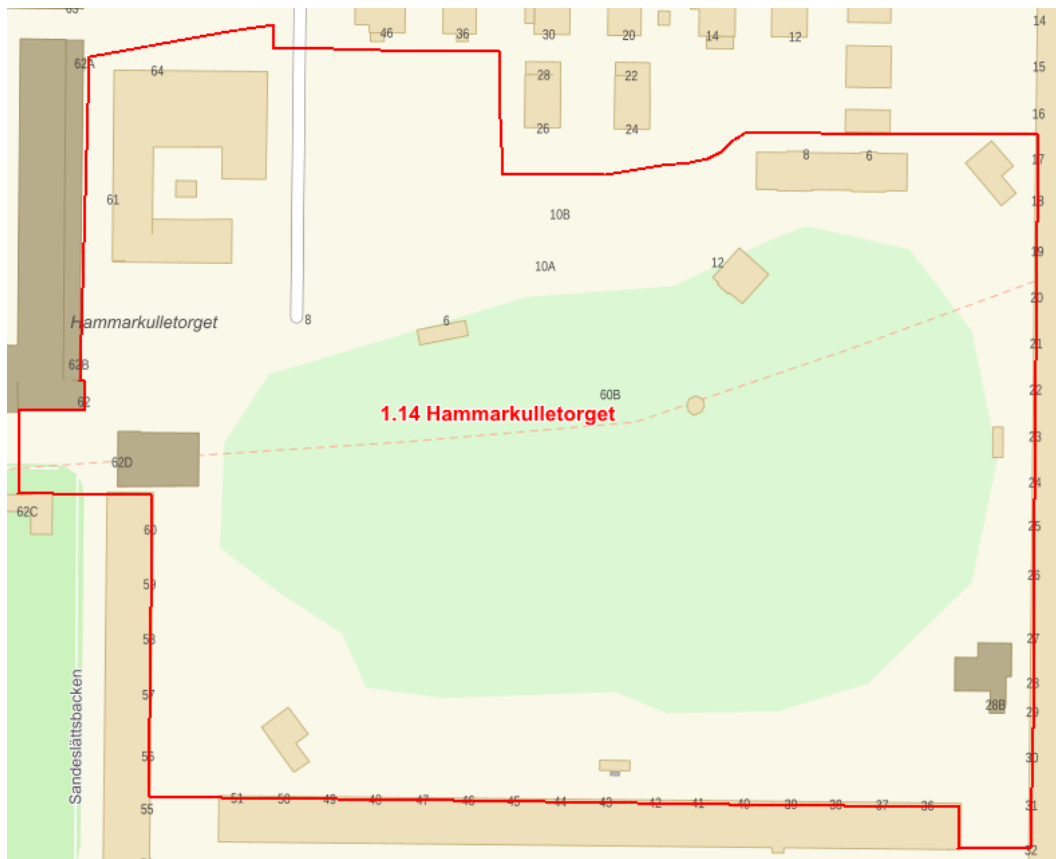
1.12 Galaxen och Gäldsås



1.13 Gamlestad



1.14 Hammarkulletorget



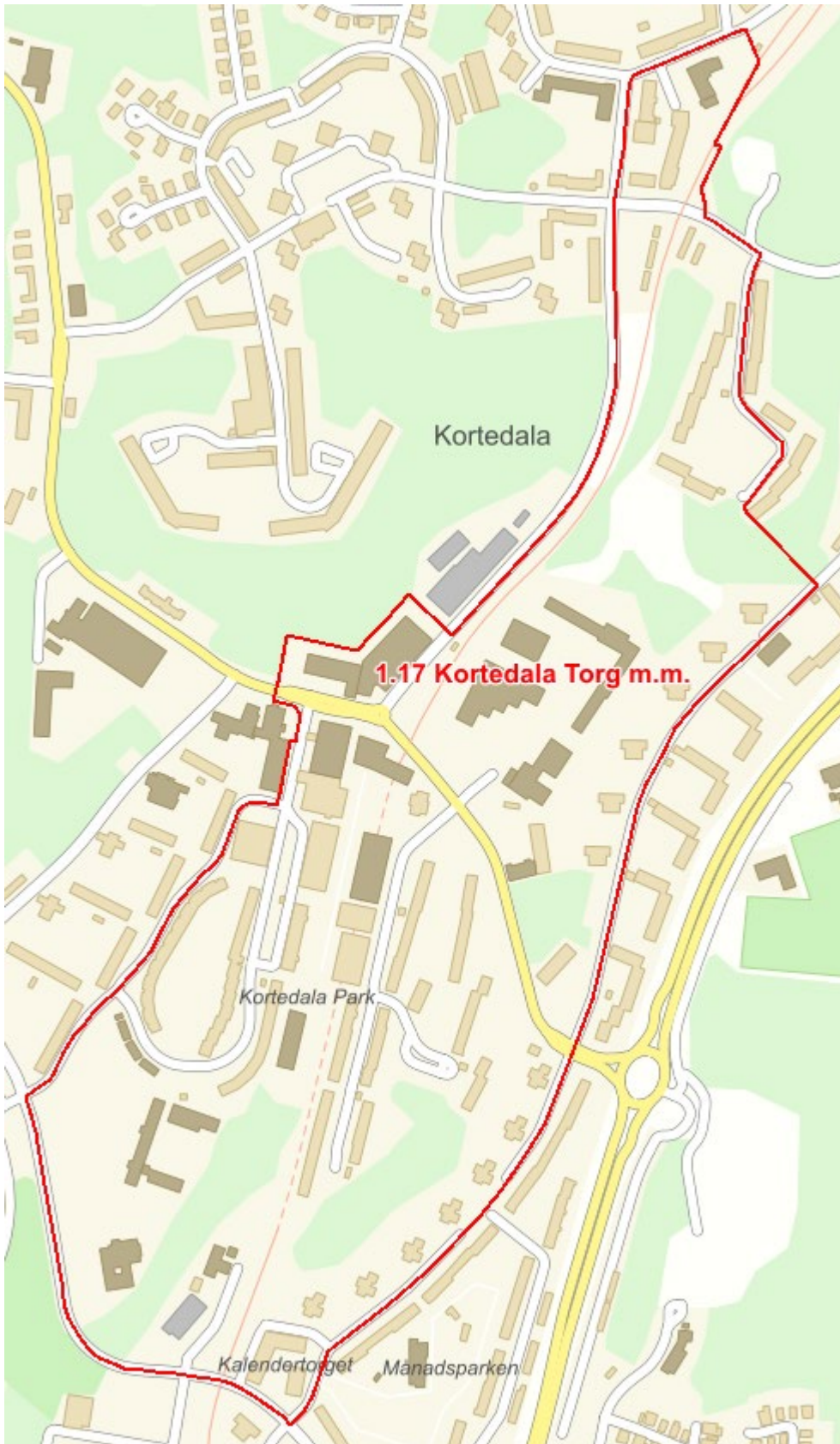
1.15 Hjällbo centrum



1.16 Komettorget



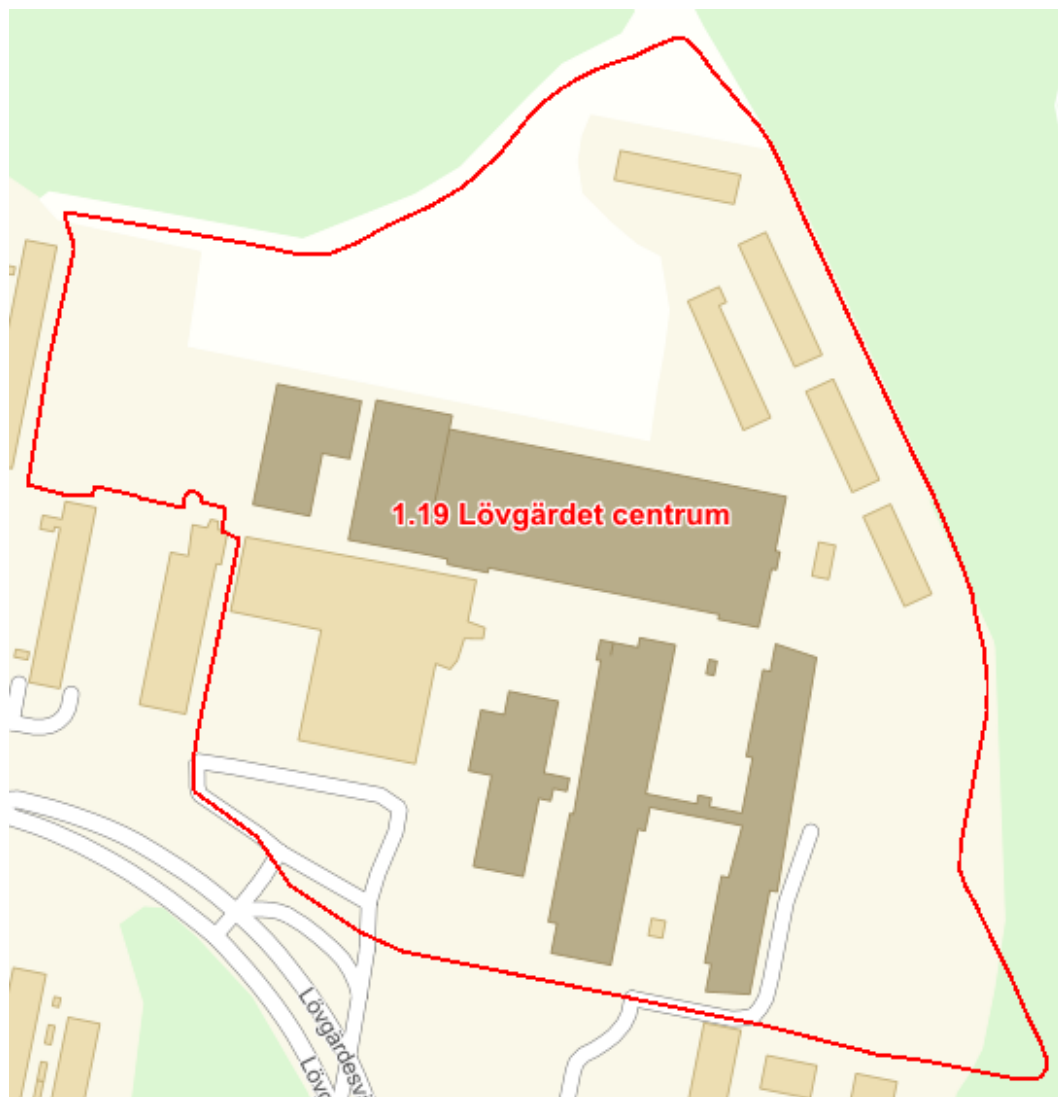
1.17 Kortedala Torg m.m.



1.18 Kvibergs park



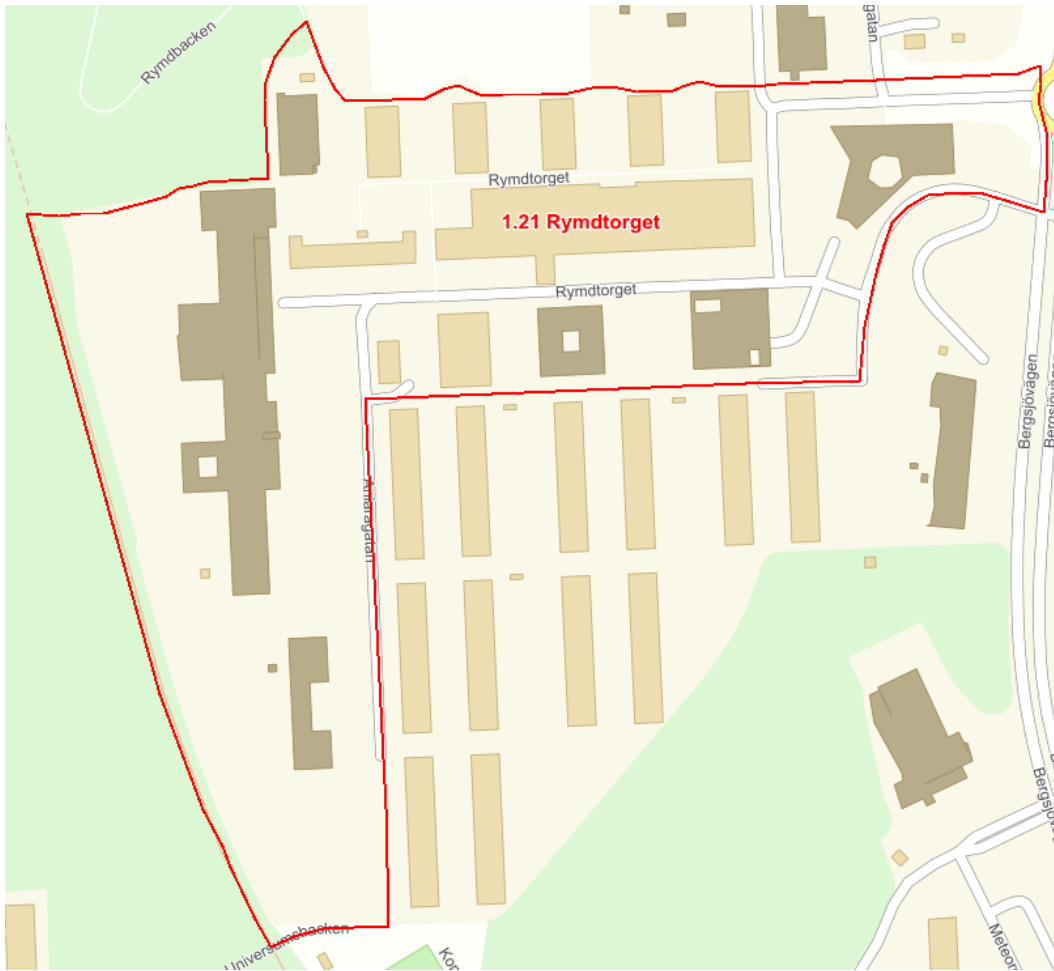
1.19 Lövgärdet centrum



1.20 Martinavägen

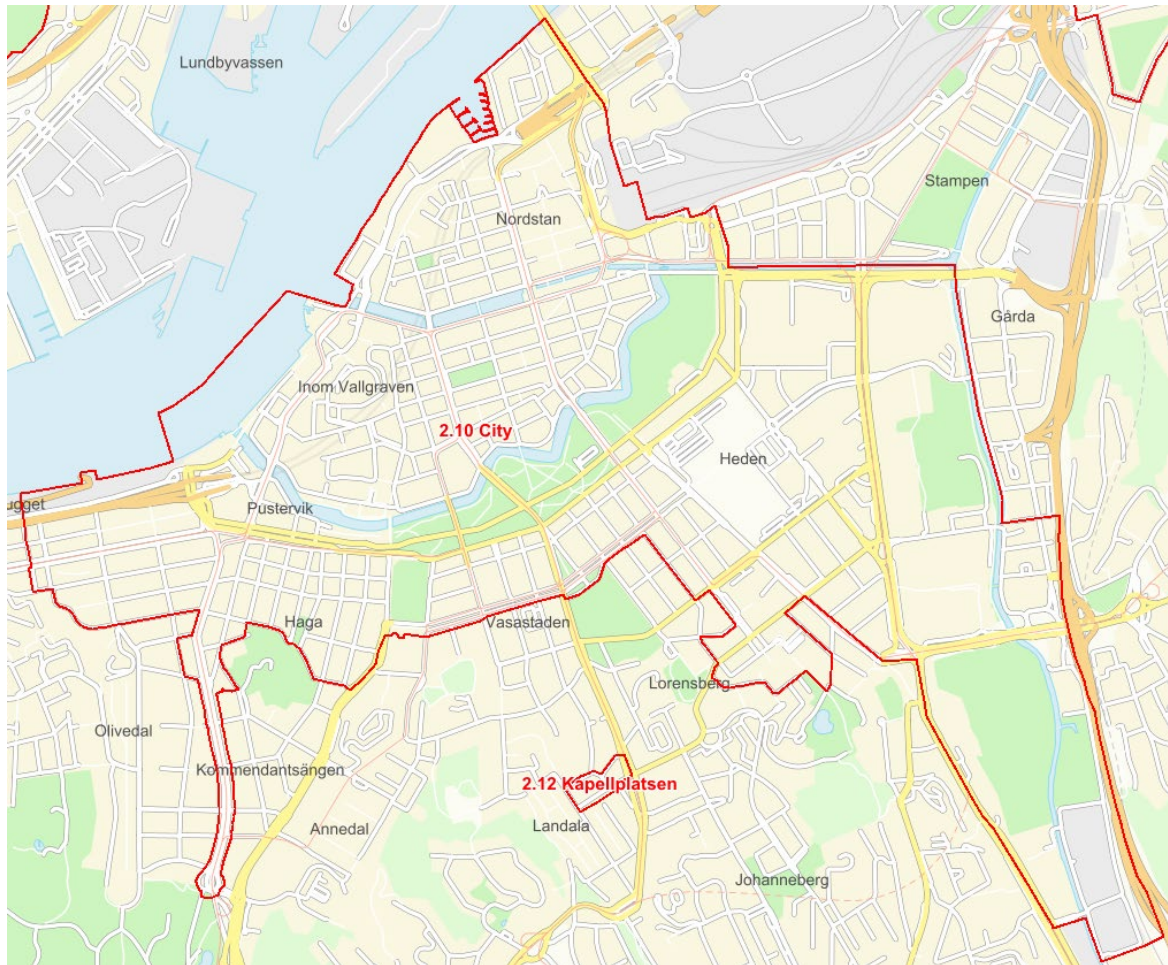


1.21 Rymdtorget



2. Stadsområde Centrum

2.10 City



2.11 Johannesplatsen



2.12 Kapellplatsen



2.13 Klippan - Jaegerdorffsplatsen



2.14 Olskroken



2.15 Redbergsplatsen



2.16 Stigbergstorget



3. Stadsområde Sydväst

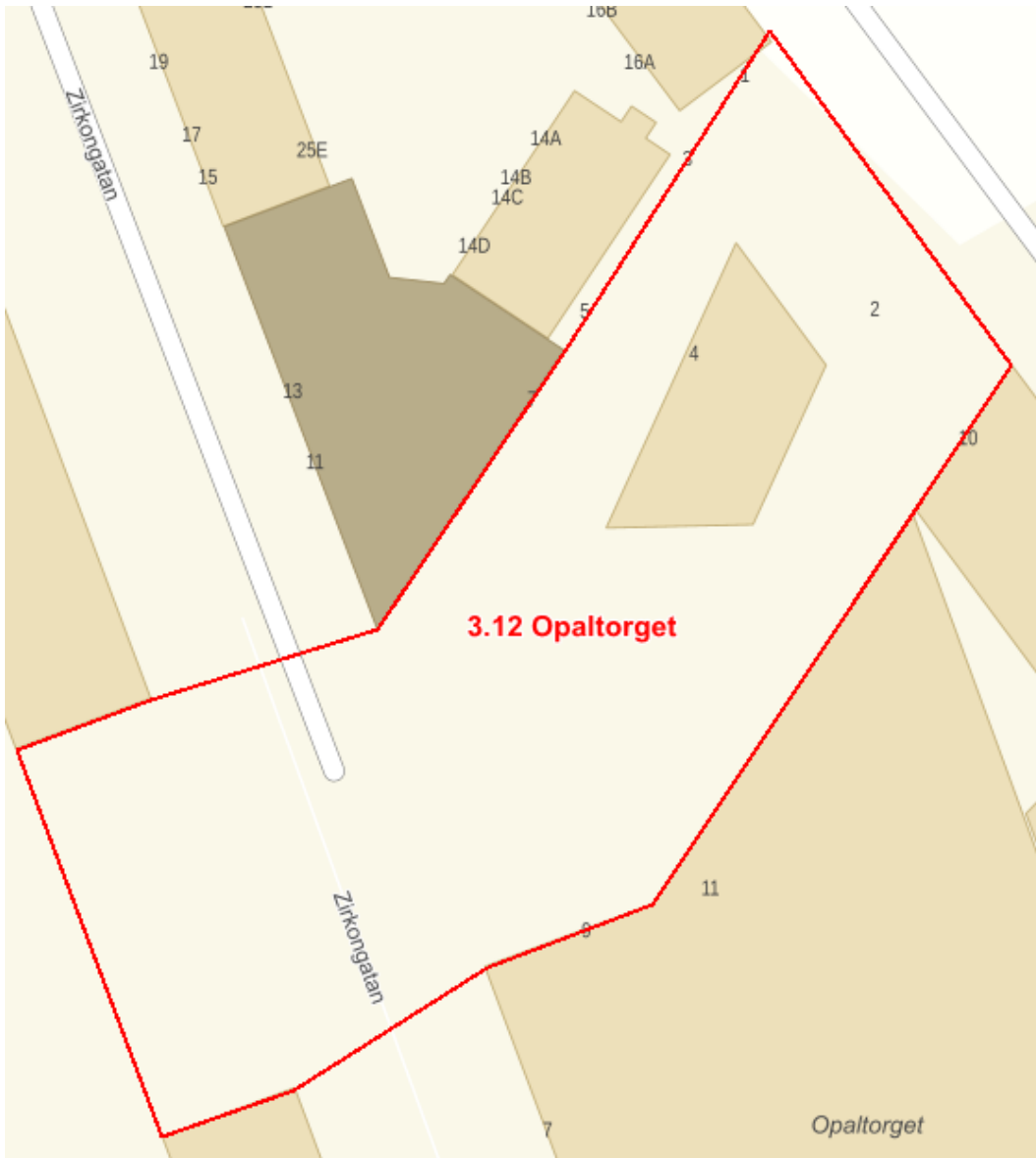
3.10 Axel Dahlströms Torg



3.11 Frölunda Torg

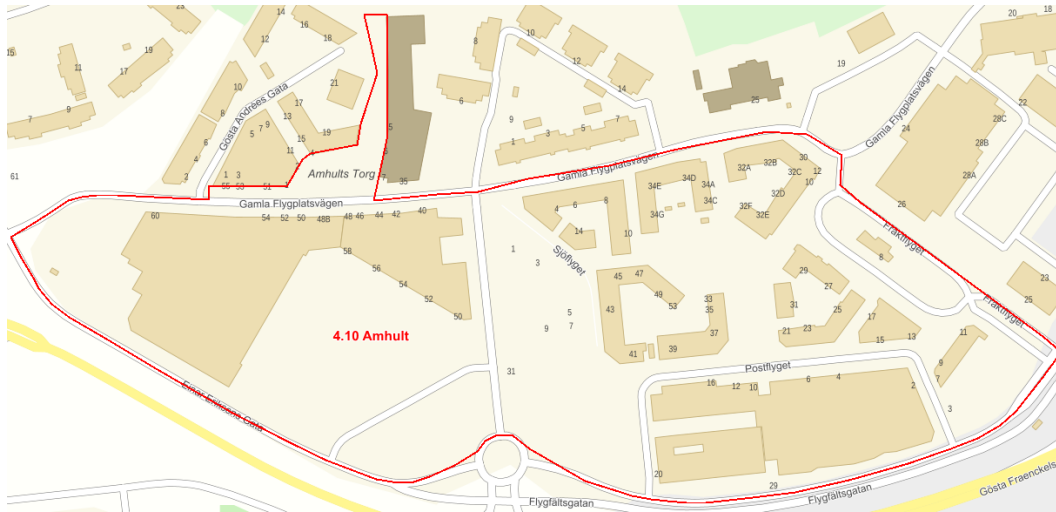


3.12 Opaltorget

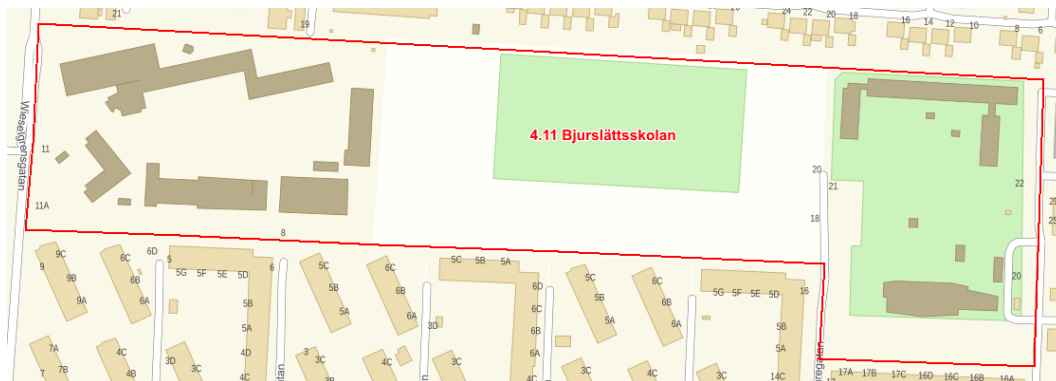


4. Stadsområde Hisingen

4.10 Amhult



4.11 Bjursättsskolan



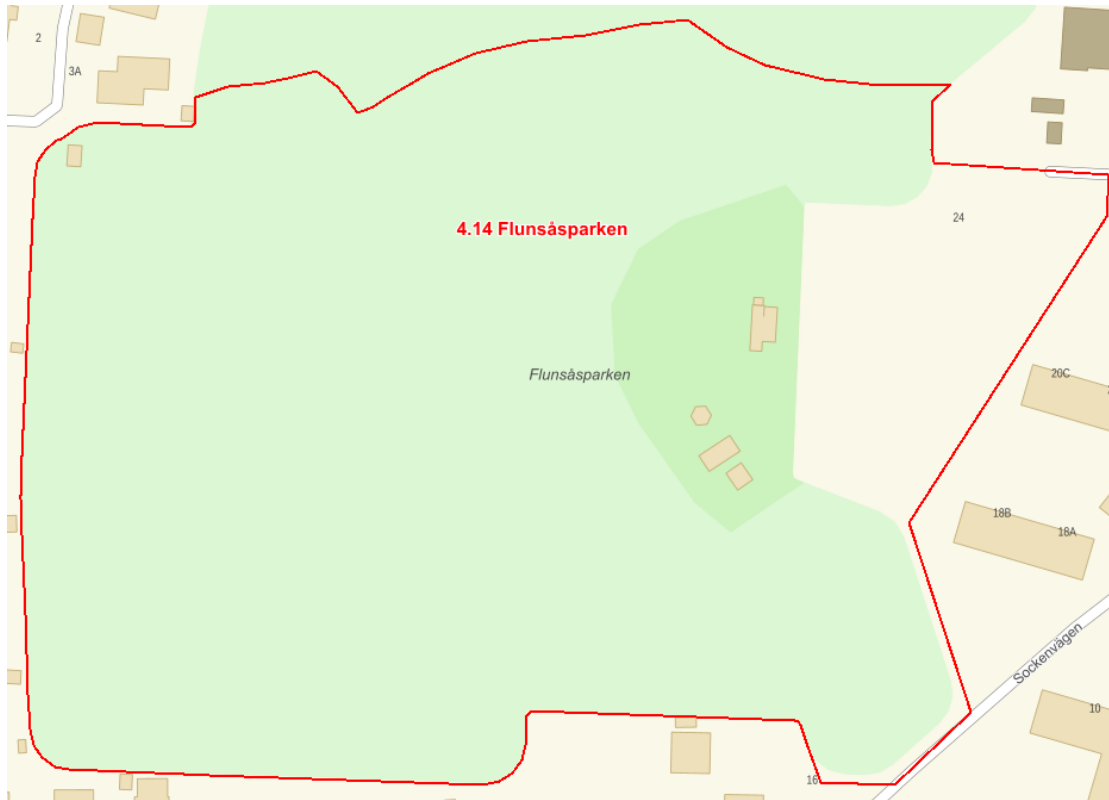
4.12 Byabacken



4.13 Eriksbergs köpcentrum



4.14 Flunsåsparken



4.15 Grönebacken



4.16 Keillers Park



4.17 Kyrkbytorget



4.18 Kärre Centrum



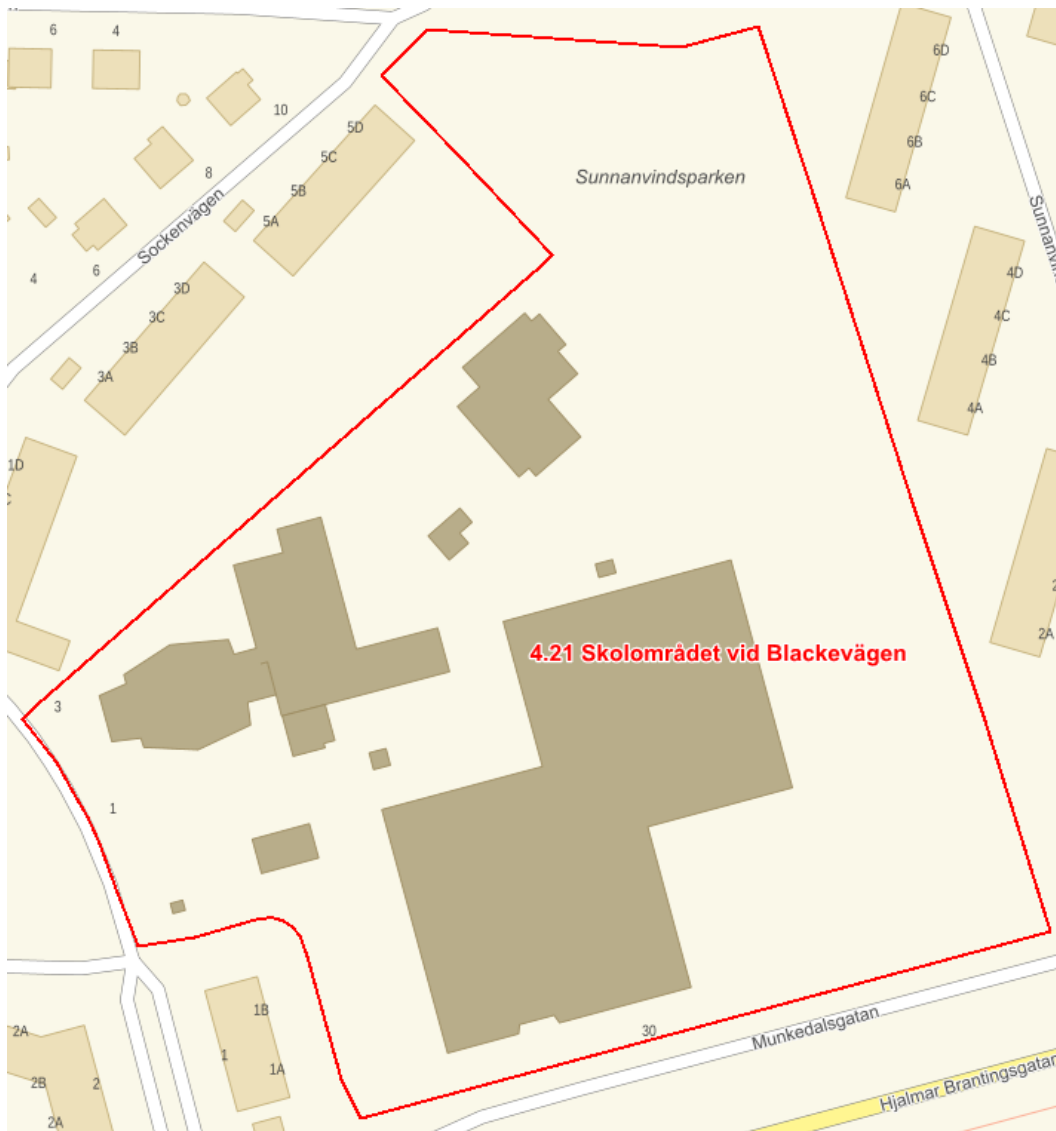
4.19 Rambergsstadens idrottsområde



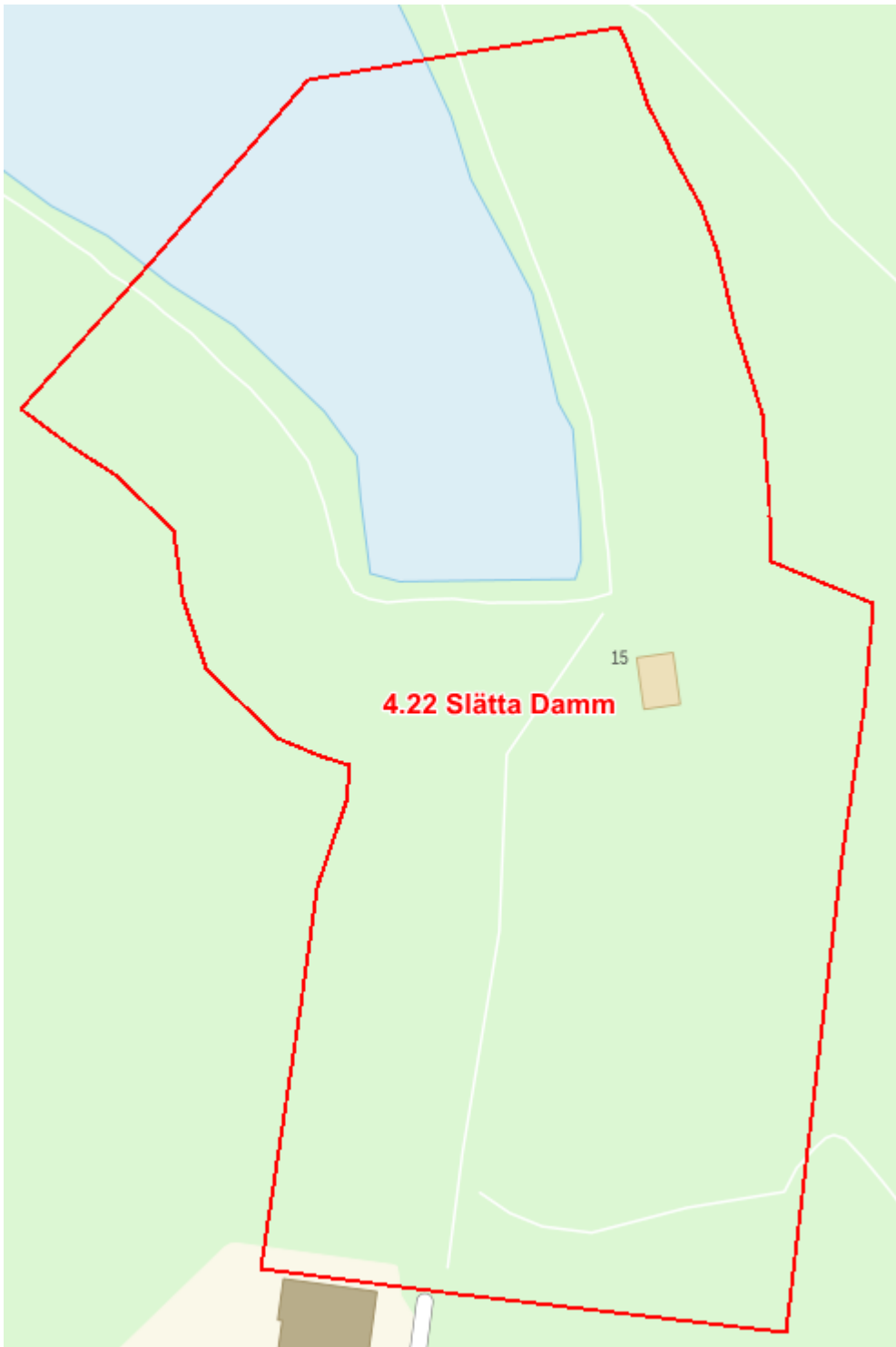
4.20 Selma Lagerlöfs Torg



4.21 Skolområdet vid Blackevägen



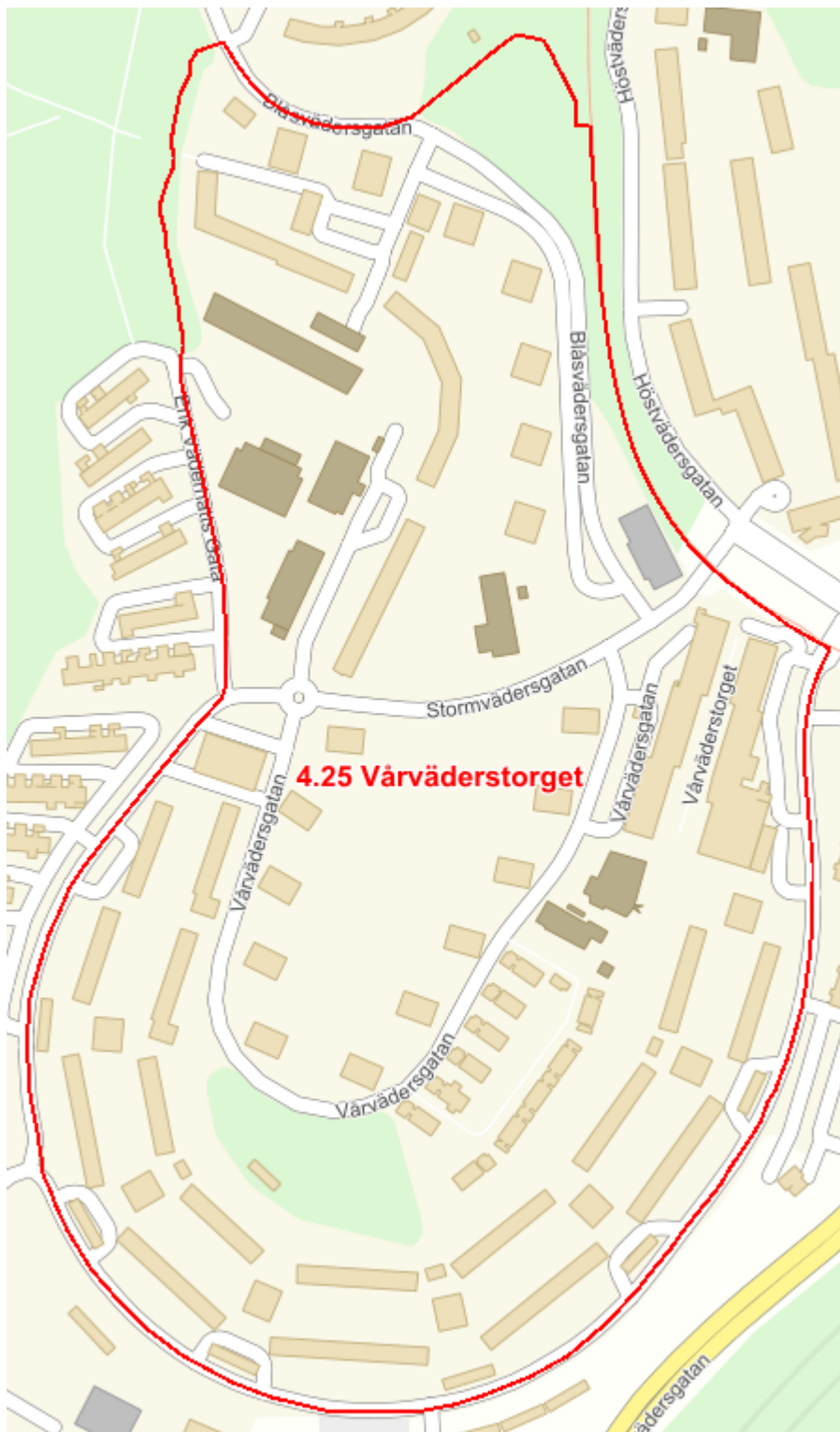
4.22 Slätta Damm



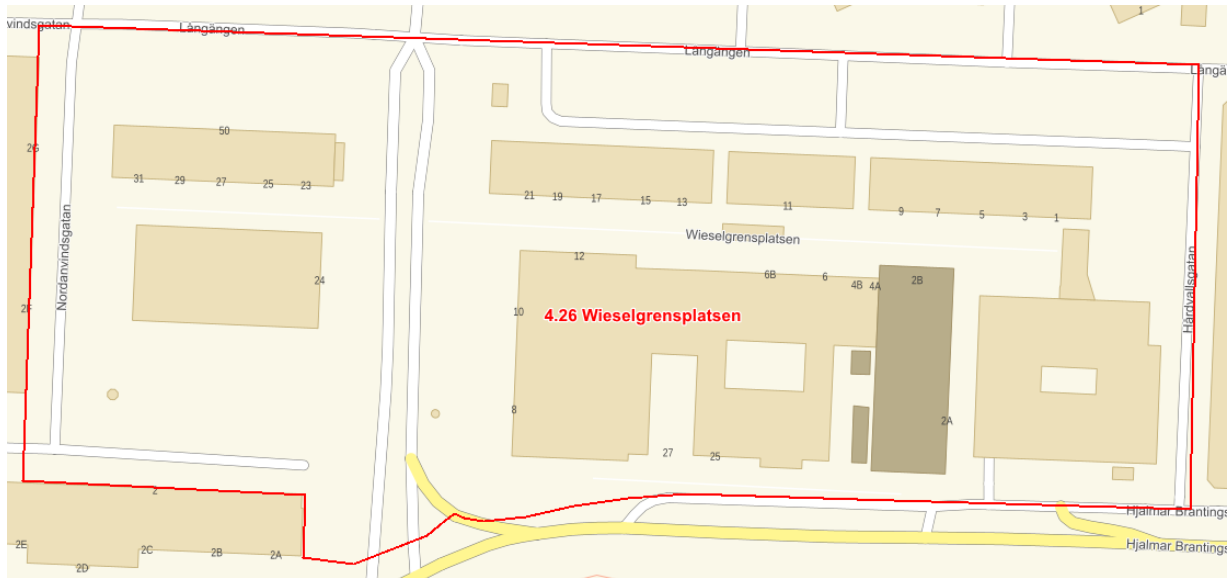
4.24 Vågmästareplatsen



4.25 Vårväderstorget



4.26 Wieselgrensplatsen



Kartbilder 12 § Tillfällig försäljning

1. Stadsområde Nordost

1.30 Gamlestads Torg



1.31 Kvibergs stallgårdar



2. Stadsområde Centrum

2.30 City



2.31 Linnéstaden m.m.



2.32 Liseberg Södra



2.33 Slottsskogen



3. Stadsområde Sydväst

3.30 Frölunda Torg



4. Stadsområde Hisingen

4.30 Frihamnen



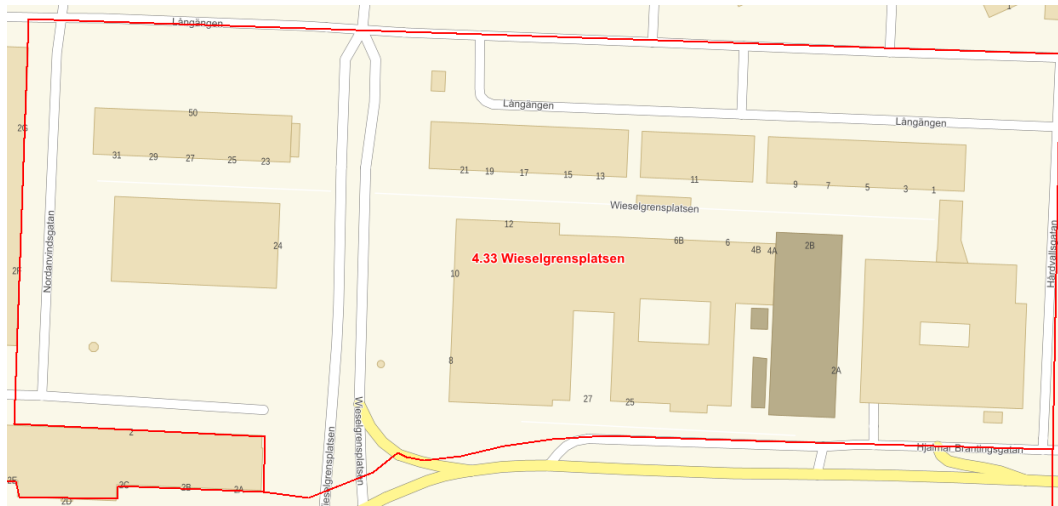
4.31 Färjenäs



4.32 Rambergsstadens idrottsområde



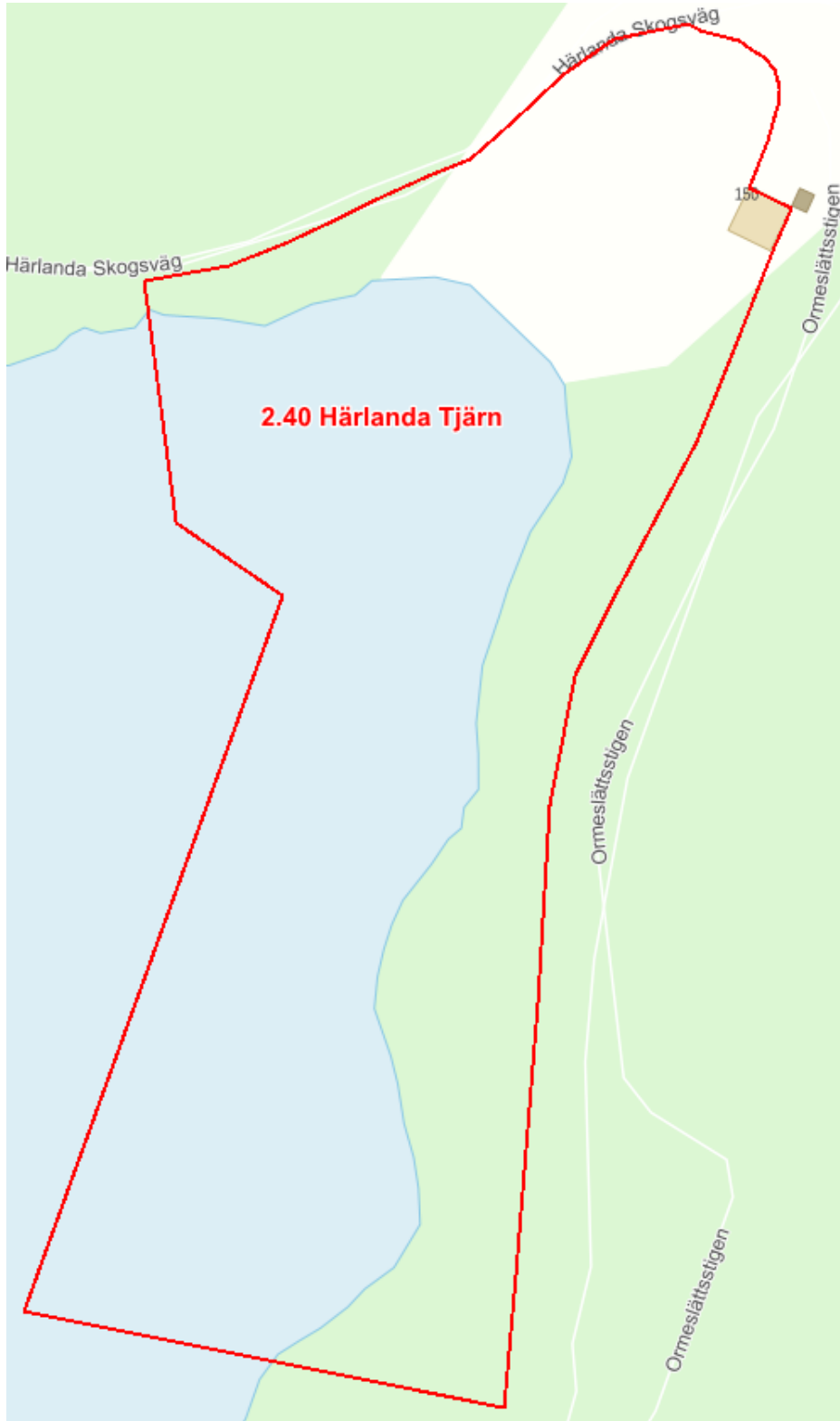
4.33 Wieselgrensplatsen



Kartbilder 17 § Hundförbudszoner på badplatser

2. Stadsområde Centrum

2.40 Härlanda tjärn

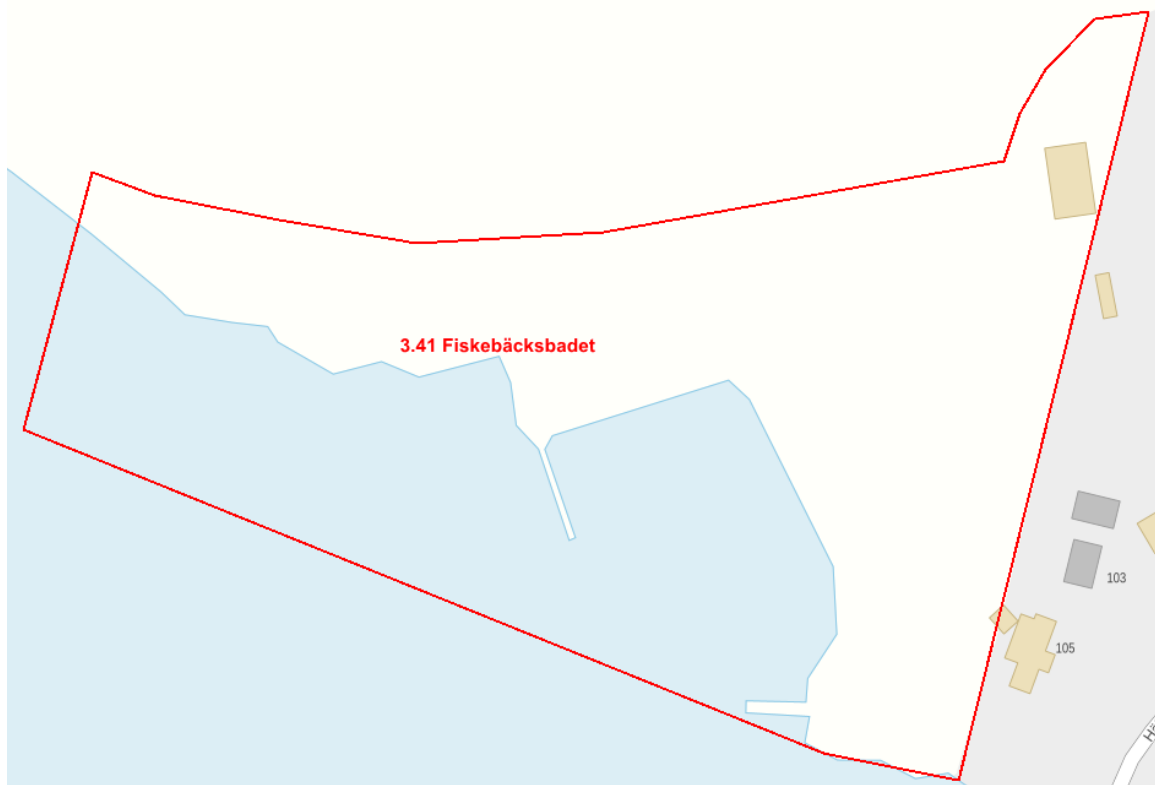


3. Stadsområde Sydväst

3.40 Askimsbadet



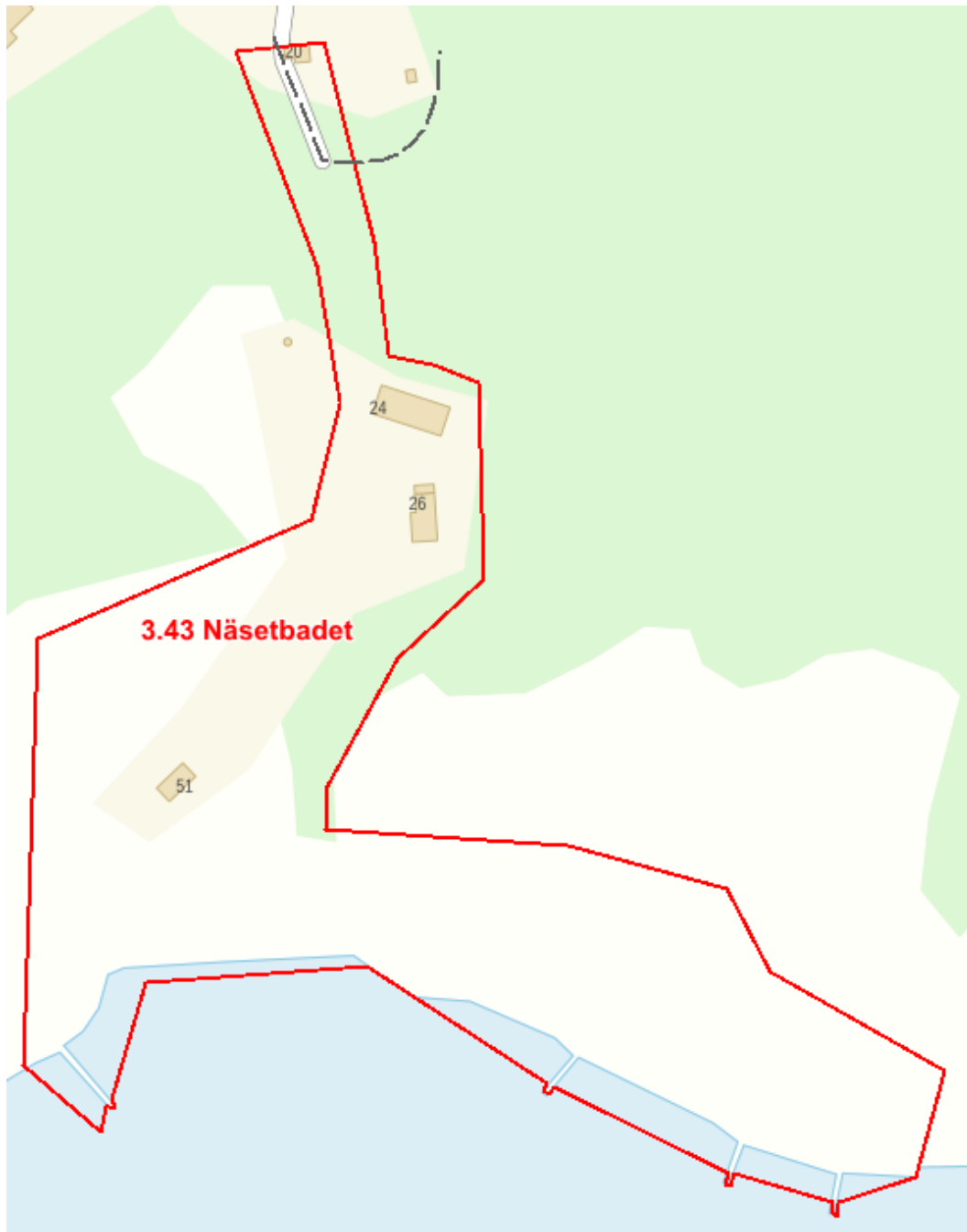
3.41 Fiskebäcksbadet



3.42 Hovåsbadet

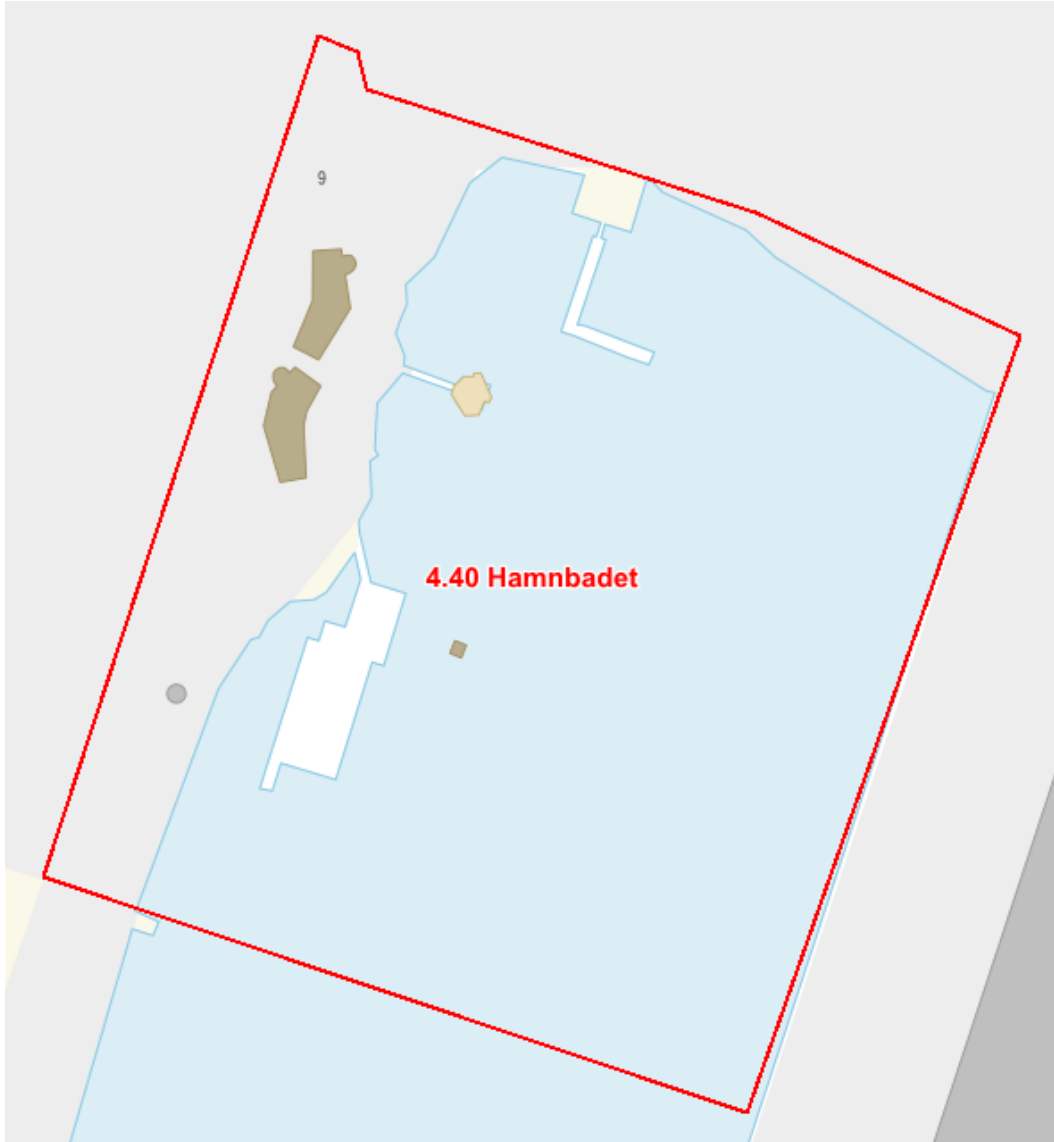


3.43 Näsetbadet

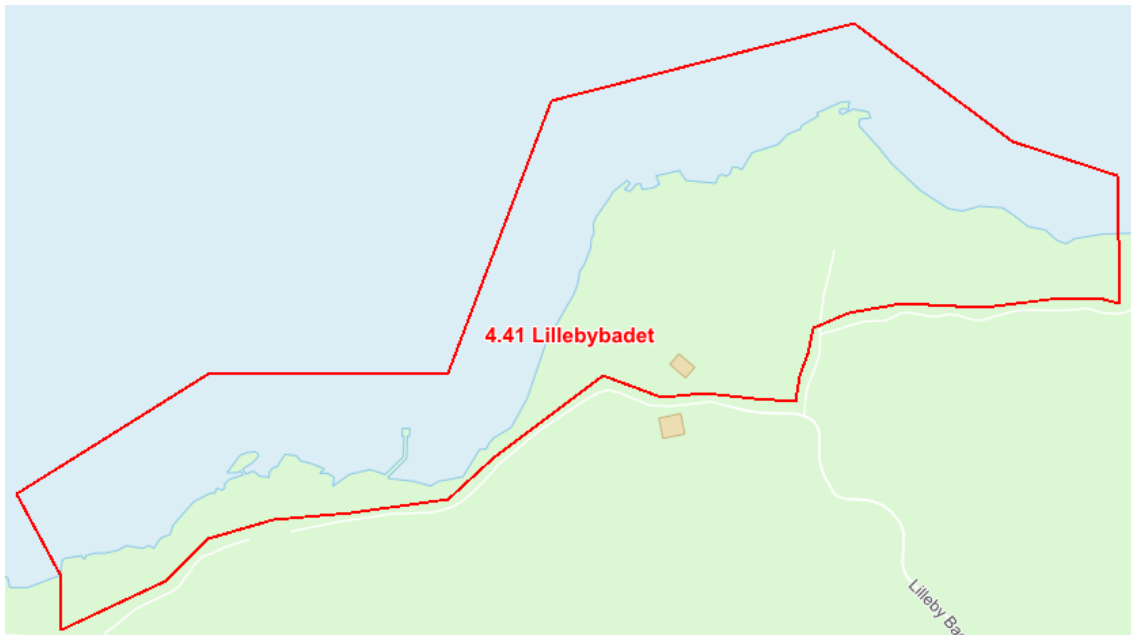


4. Stadsområde Hisingen

4.40 Hamnbadet



4.41 Lillebybadet



4.42 Sillviksbadet

